

MAPA SYTUACYJNO - WYSOKOŚCIOWA

SKALA 1 : 500

Przeskalowano z mapy 1 : 1000

powierzchnia zabudowy budynku = 101,91 m²
 pow. wejścia i pochylni = 14,50 m²
 powierzchnia komunikacji = 57,00 m²
 powierzchnia całej działki = 800,00 m²
 powierzchnia utwardzona razem = 71,50 m²
 wielkość pow. biologicznie czynnej = ok. 78 %
 P.P.P. = ± 0,00 = 136,92 m.n.p.m.

SZKIC ORIENTACJI

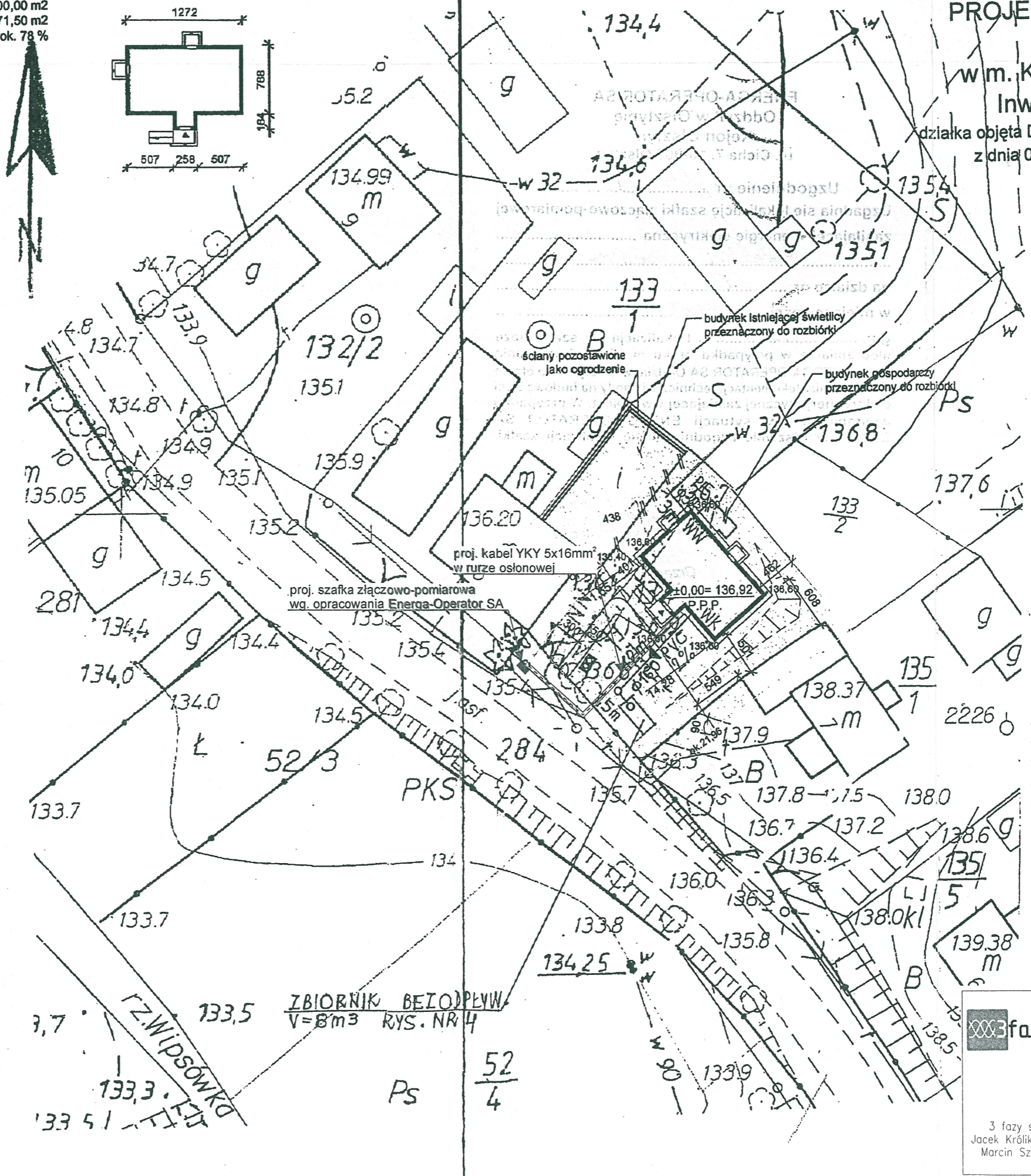


Nie wyklucza się istnienia w terenie innych nie wykazanych na niniejszej mapie urządzeń podziemnych, które nie były zgłoszone do inwentaryzacji, lub o których brak jest informacji w instytucjach branżowych.

KERG: 2604-2/2009
 Nr. rob.: 28/2009
 woj.: warmińsko-mazurskie
 powiat: olsztyński
 gm.: Jeziorany
 obr.: Kiersztanowo
 dz.: 134
 Arkusz mapy: 223.12.081
 Mapa aktualna na dzień: 23.03.2009

GUGIK 5007 mgr inż. Wiesław Jabrowski
 GEODETA UPRAWNIONY
 Barczewski Rynek 10
 11-010 BARCZEWO
 tel. 080 513 853

Uzgodniono.
 REJON ENERGETYCZNY OLSZTYN
 Inżynier ds. przyłączeń
 Grzegorz Parfinowicz
 tel. 089 523 14 27



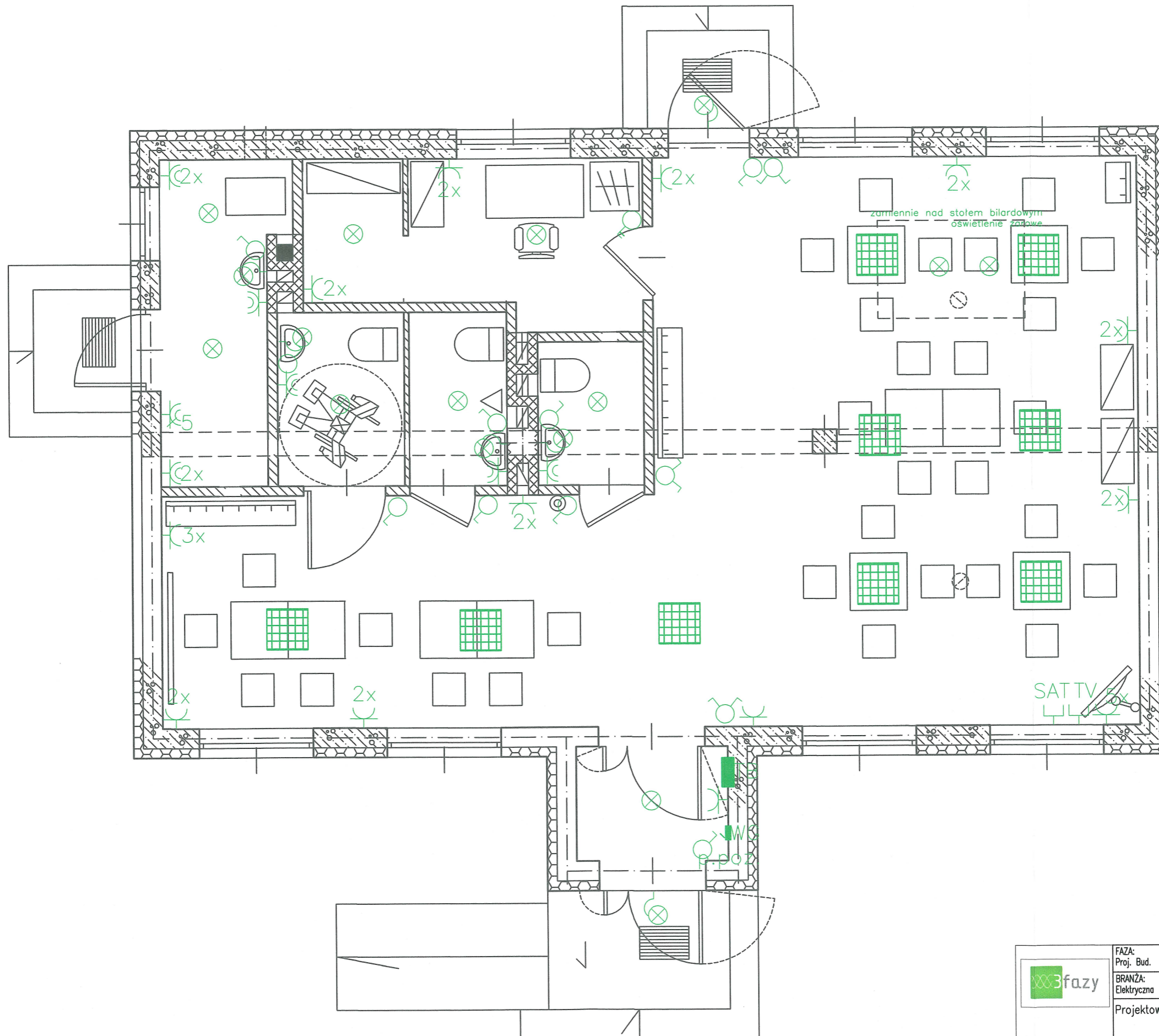
ZA ZGODNOŚĆ Z ORYGINAŁEM
 Starostwo Powiatowe w Olsztynie
 Plac Bema 5
 10-516 OLSZTYN
 -35-


PROJEKT ZAGOSPODAROWANIA działki nr geod. 134 w m. Kiersztanowo, gm. Jeziorany
 Inwestor: Gmina Jeziorany
 działka objęta Decyzją Burmistrza Jezioran, NR 66/2008-200 z dnia 02 lutego 2009r. znak: BR.7331-74/0809 o warunkach zabudowy

USŁUGI PROJEKTOWE - MIROSLAW KAIM 10-698 OLSZTYN, UL. NEFRYTOWA 18 TEL./FAX (0-89) 541 49 78		SKALA 1:500	RYS. NR 1
OBIEKT:	SWIETLICA WIEJSKA KIERSZTANOWO, DZIAŁKA NR 134, GM. JEZIORANY		
BRANŻA:	SANTARNA		
STADIUM:	PROJEKT BUDOWLANY		
TEMAT:	PRZYŁ. WOD.-KAN. MAPA SYTUAC.-WYSOKOŚCIOWA		
PROJEKTANT:	MIROSLAW KAIM UPR. BUD. NR 141/94/OŁ		

LEGENDA:
 PRZYŁĄCZE WODOCIĄGOWE
 PRZYŁĄCZE KANALIZACJI SANITARNEJ
 DO SZCZELNEGO ZBIORNIKA BEZODPŁYWOWEGO

3 fazy s.c. Jacek Królikiewicz Marcin Szyjka	FAZA: Proj. Bud.	OBIEKT: Świetlica wiejska	
	BRANŻA: Elektryczna	ADRES: Kiersztanowo gm. Jeziorany dz. nr 134	
	Projektował: Mieczysław Szyjka Upr. nr 296/94/01	data: 07.09r	
	Opracował: Marcin Szyjka	skala: 1:500	
Rysunek:	Plan zagospodarowania działki	nr rys. E-1	



 3 fazy s.c. Jacek Królikiewicz Marcin Szyjka	FAZA: Proj. Bud.	OBIEKT: Świetlica wiejska
	BRANZA: Elektryczna	ADRES: Kiersztanowo gm. Jeziorany dz. nr 134
	Projektował: Mieczysław Szyjka Upr. nr 296/94/O	Mieczysław Szyjka Upr. Bud. nr 296/94/O §2 ust. 2 pkt. 2, §5 ust. 1 §7 i §13 ust. 1 pkt. 4 lit.
	Opracował: Marcin Szyjka	data: 07.09r skala: 1:50
Rysunek:	Rzut parteru świetlicy	nr rys. E-2